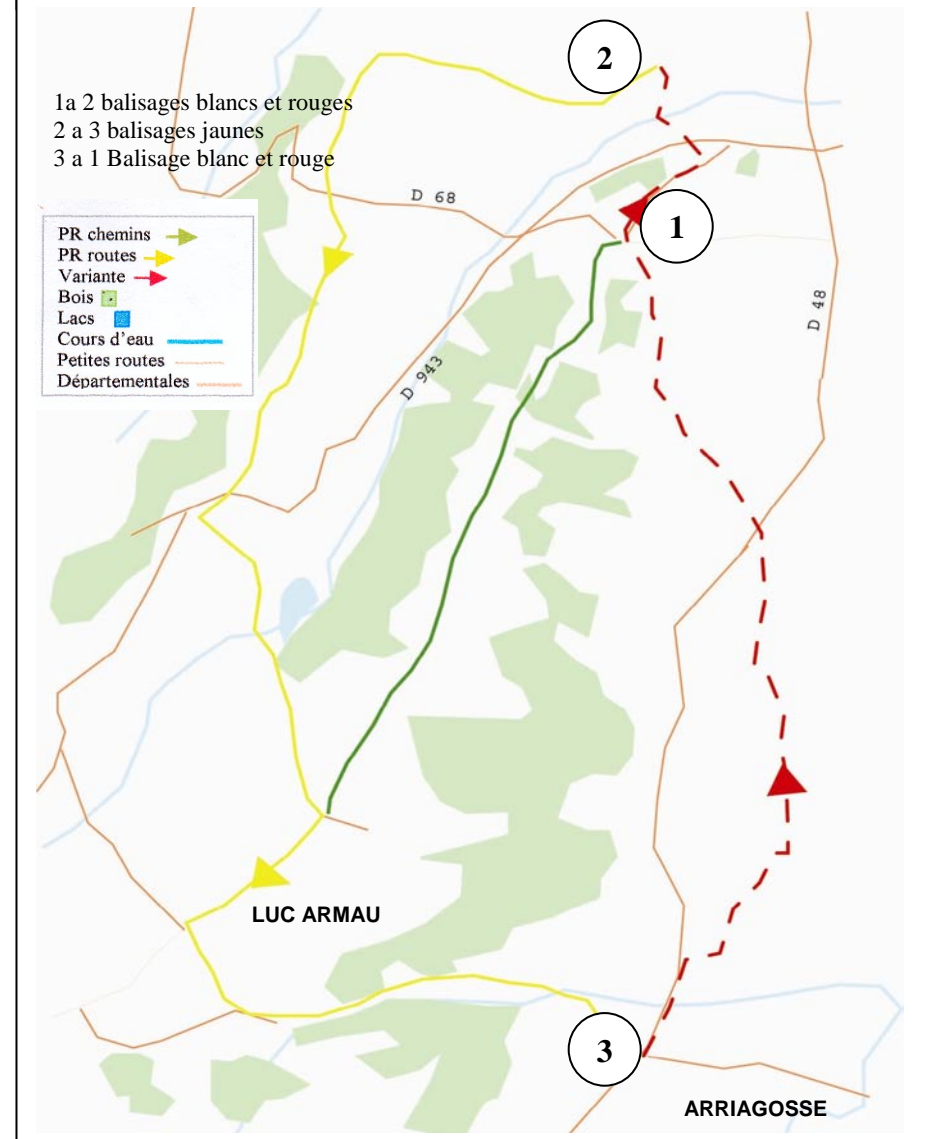
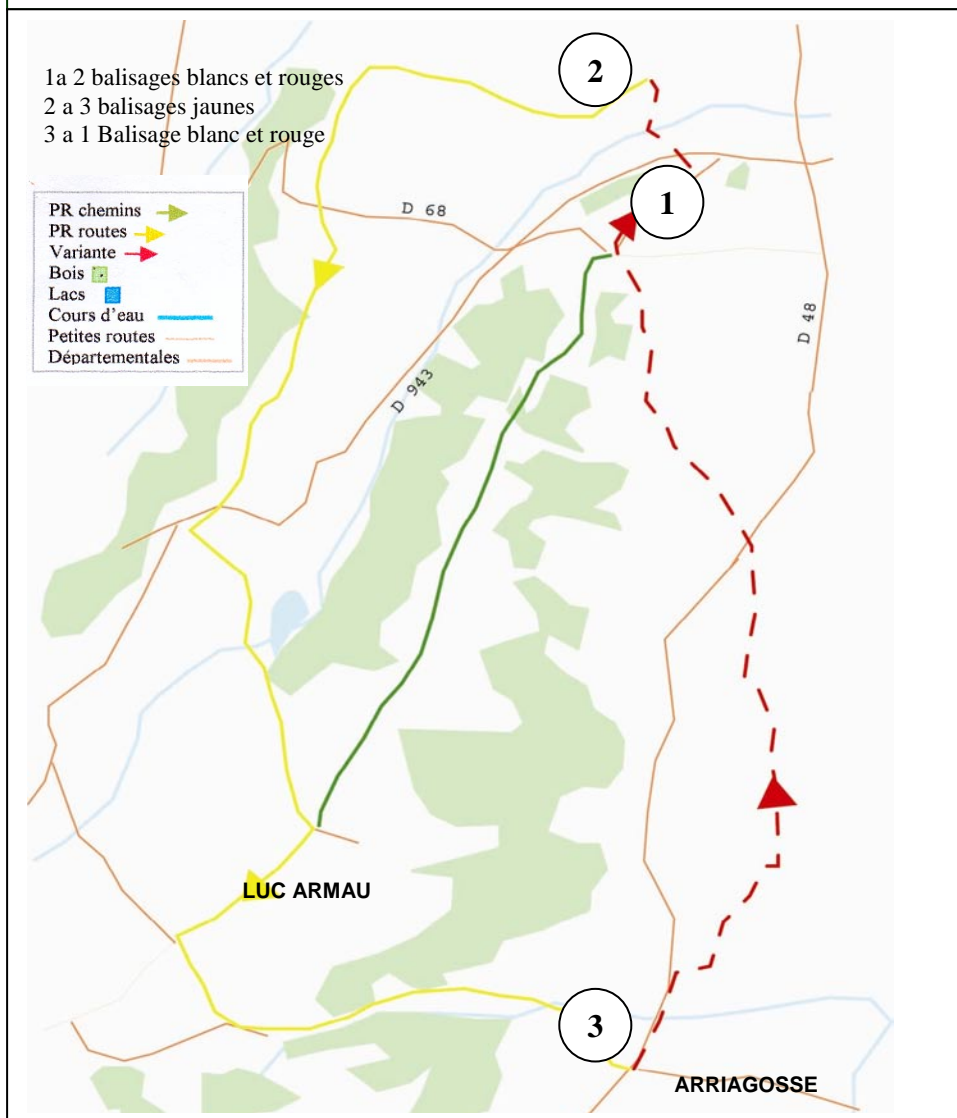



A 1,5 km vous traverserez à guet un petit ruisseau et vous remontrerez légèrement pour rejoindre le chemin de Saint Jacques de Compostelle. Aller tout droit, suivre le balisage blanc et rouge vous arriverez à Arriagosse. Si vous le souhaitez, prenez à gauche et 300m plus loin vous verrez la chapelle Saint Jacques agréablement restaurée dans son cœur se trouve deux statues de Saint Jacques. Retournez ensuite sur vos pas et continuez le chemin de Saint Jacques qui vous ramènera à Vidouze. Sur le chemin du retour, lorsque vous quitterez un petit chemin herbeux en pente, pour prendre la route goudronnée, vous avez la possibilité d'acheter du bon fromage fermier de brebis des Pyrénées à la ferme Soulié. Pour cela prendre la petite route qui monte en face du chemin herbeux.

A 1,5 km vous traverserez à guet un petit ruisseau et vous remontrerez légèrement pour rejoindre le chemin de Saint Jacques de Compostelle. Aller tout droit, suivre le balisage blanc et rouge vous arriverez à Arriagosse. Si vous le souhaitez, prenez à gauche et 300m plus loin vous verrez la chapelle Saint Jacques agréablement restaurée dans son cœur se trouve deux statues de Saint Jacques. Retournez ensuite sur vos pas et continuez le chemin de Saint Jacques qui vous ramènera à Vidouze. Sur le chemin du retour, lorsque vous quitterez un petit chemin herbeux en pente, pour prendre la route goudronnée, vous avez la possibilité d'acheter du bon fromage fermier de brebis des Pyrénées à la ferme Soulié. Pour cela prendre la petite route qui monte en face du chemin herbeux.





# VIDOUZE



## Topo guide n° 5

12 Kms  
⌚ 3H00

Départ devant l'église de VIDOUZE (parking).

Circuit pédestre qui peut être utilisé également par les V T T

Prendre en face la petite route qui descend et qui longe l'école communale ; chemin de Saint-Jacques de Compostelle balisage blanc et rouge. La suivre sur 300 m, emprunter à gauche un chemin ombragé avant le carrefour, qui vous guidera jusqu'au C D 943. Le traverser et prendre en face le chemin pour rejoindre une intersection goudronnée. Laisser à droite le chemin de St Jacques et suivre à gauche la route et le balisage jaune, Continuez tout droit, 700m plus loin, vous passerez entre une maison isolée et son garage. La route se transforme en un large sentier, à l'intersection prenez à gauche le chemin de crête, belle vue sur Vidouze. Il vous conduira vers une petite route que vous traverserez pour emprunter en face le large chemin carrossable qui monte en douceur sur 1,2 km. A droite panorama sur Lembeye et les mamelons du Béarn. Vous arriverez sur le CD 943 le traverser, attention aux véhicules soyez prudent, Le suivre sur votre droite pendant 150 m jusqu'au croisement. Ne pas prendre la route de Luc Armau , mais emprunter à gauche sur 1,3 km le large chemin empierré qui descend, vous passerez à proximité d'un étang. Au carrefour, deux possibilités. Vous venez de marcher pendant 5 km si vous êtes fatigués prenez à gauche la route, elle vous ramènera au bout de 1,4km à votre point de départ. A 700m après cette bifurcation, sur votre droite, en bordure de route, remarquez une haute statue naïve en bois d'un Pèlerin de St Jacques.

Autrement, prenez à droite jusqu'à Luc Armau (64), où se trouvait dans la ferme face à l'église une ancienne commanderie de l'ordre de Malte. En ce lieu dans un hôpital, les pèlerins étaient accueillis et soignés. Quelques dizaines de mètres après l'église, prendre à gauche la petite route goudronnée située derrière le monument aux morts. Elle descend et se transforme en un large sentier carrossable qui suit le fond d'un large vallon le suivre tout droit.



Office de Tourisme du Canton de MAUBOURGUET  
140 Allées Larbanès  
65700 MAUBOURGUET ☎05 62 96 39 09  
En collaboration avec les randonneurs Maubourguétois  
Réalisé et imprimé par nos soins. Ne pas jeter sur la voie publique



# VIDOUZE



## Topo guide n° 5

12 Kms  
⌚ 3H00

Départ devant l'église de VIDOUZE (parking).

Circuit pédestre qui peut être utilisé également par les V T T

Prendre en face la petite route qui descend et qui longe l'école communale ; chemin de Saint-Jacques de Compostelle balisage blanc et rouge. La suivre sur 300 m, emprunter à gauche un chemin ombragé avant le carrefour, qui vous guidera jusqu'au C D 943. Le traverser et prendre en face le chemin pour rejoindre une intersection goudronnée. Laisser à droite le chemin de St Jacques et suivre à gauche la route et le balisage jaune, Continuez tout droit, 700m plus loin, vous passerez entre une maison isolée et son garage. La route se transforme en un large sentier, à l'intersection prenez à gauche le chemin de crête, belle vue sur Vidouze. Il vous conduira vers une petite route que vous traverserez pour emprunter en face le large chemin carrossable qui monte en douceur sur 1,2 km. A droite panorama sur Lembeye et les mamelons du Béarn. Vous arriverez sur le CD 943 le traverser, attention aux véhicules soyez prudent, Le suivre sur votre droite pendant 150 m jusqu'au croisement. Ne pas prendre la route de Luc Armau , mais emprunter à gauche sur 1,3 km le large chemin empierré qui descend, vous passerez à proximité d'un étang. Au carrefour, deux possibilités. Vous venez de marcher pendant 5 km si vous êtes fatigués prenez à gauche la route, elle vous ramènera au bout de 1,4km à votre point de départ. A 700m après cette bifurcation, sur votre droite, en bordure de route, remarquez une haute statue naïve en bois d'un Pèlerin de St Jacques.

Autrement, prenez à droite jusqu'à Luc Armau (64), où se trouvait dans la ferme face à l'église une ancienne commanderie de l'ordre de Malte. En ce lieu dans un hôpital, les pèlerins étaient accueillis et soignés. Quelques dizaines de mètres après l'église, prendre à gauche la petite route goudronnée située derrière le monument aux morts. Elle descend et se transforme en un large sentier carrossable qui suit le fond d'un large vallon le suivre tout droit.



Office de Tourisme du Canton de MAUBOURGUET  
140 Allées Larbanès  
65700 MAUBOURGUET ☎05 62 96 39 09  
En collaboration avec les randonneurs Maubourguétois  
Réalisé et imprimé par nos soins. Ne pas jeter sur la voie publique

