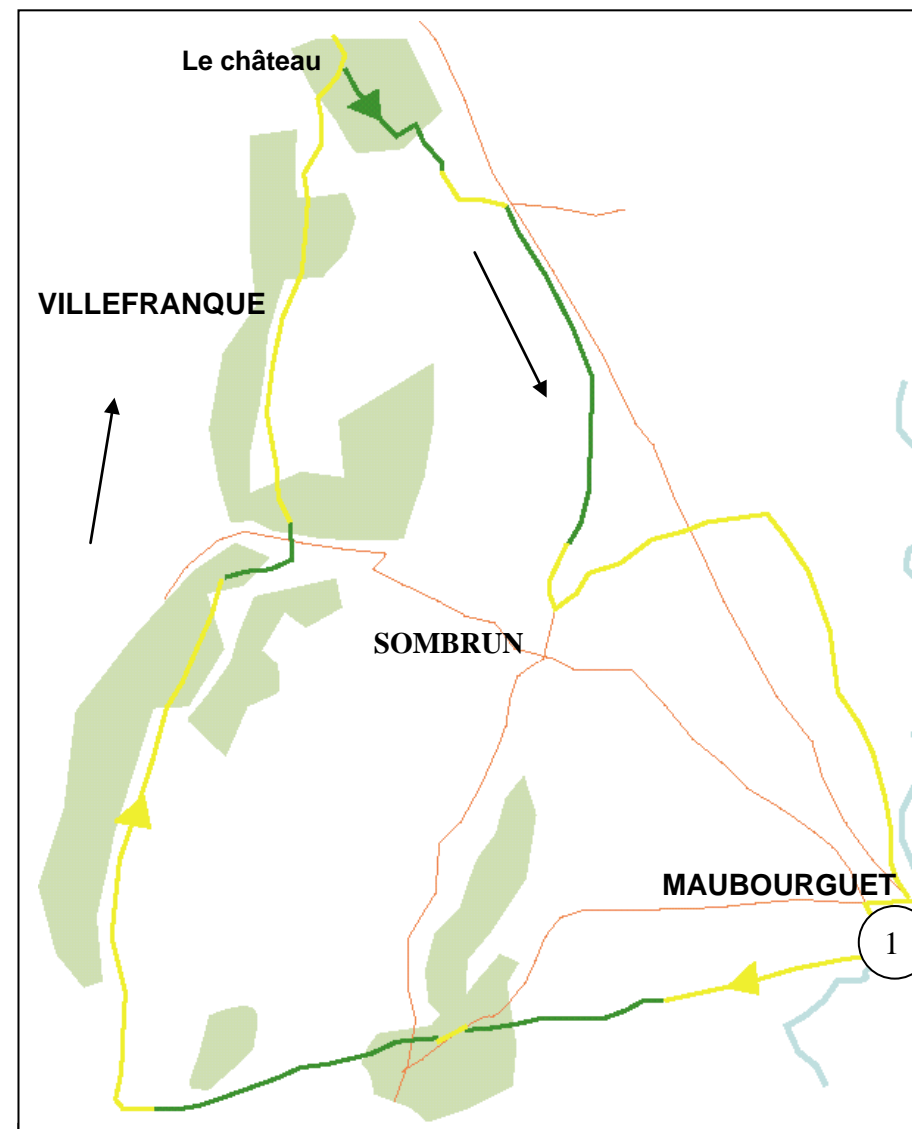
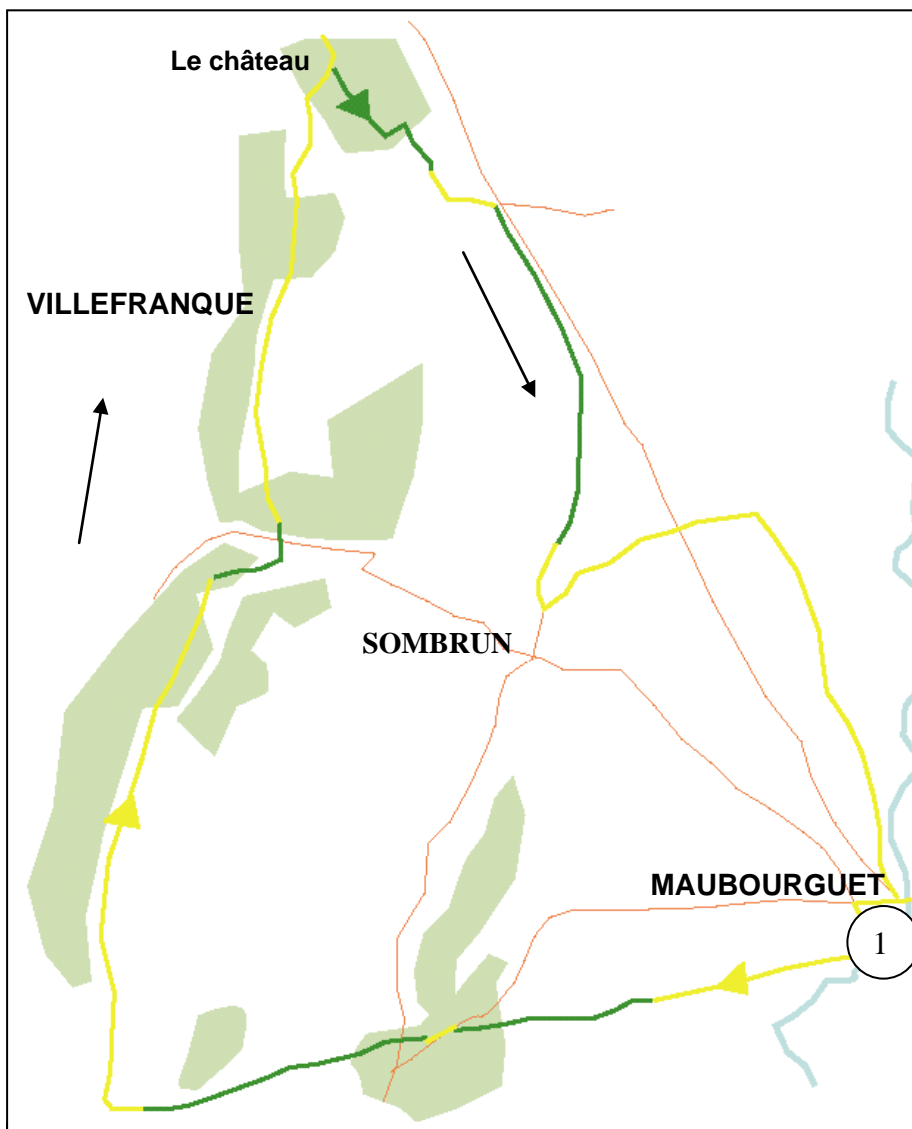


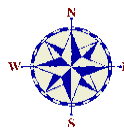
(voie à grande circulation) dans le virage partir à droite sur le chemin qui longe un canal. Rejoindre Maubourguet sur la rive gauche de l'Echez. Franchir le pont à gauche et retrouver la mairie.

(voie à grande circulation) dans le virage partir à droite sur le chemin qui longe un canal. Rejoindre Maubourguet sur la rive gauche de l'Echez. Franchir le pont à gauche et retrouver la mairie.



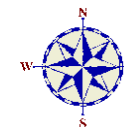
- PR chemins
- PR routes
- Variante
- Bois
- Lacs
- Cours d'eau
- Petites routes
- Départementales

De 1 à 2 Balisage blanc et rouge
La suite balisage jaune



- PR chemins
- PR routes
- Variante
- Bois
- Lacs
- Cours d'eau
- Petites routes
- Départementales

De 1 à 2 Balisage blanc et rouge
La suite balisage jaune



LAHITTE TOUPIERE

Topo guide n°2

18 kms
⌚ 4H15

Sur le chemin de Saint Jacques

Départ de la mairie de Maubourguet en direction de Bordeaux par la D935. Franchir le pont sur l'Echez et tournez à gauche, suivre le chemin de Saint Jacques de Compostelle, traverser la D7 et aller tout droit par une piste en terre, sur 1,3 km. Atteindre un bois, à l'entrée du bois à gauche « fontaine Houn de Basch ». 300 m après rejoindre la D943. Possibilité de gagner directement Sombrun en coupant la D943 et en se dirigeant au Nord : circuit de 9km balisage jaune itinéraire n°1. Poursuivre tout droit puis descendre à droite en conservant la même direction.

Couper la D59, puis monter et atteindre Lahitte -Toupière : possibilité de dégustation et achat à la Miellerie. Emprunter la route qui se dirige vers le Nord balisage jaune, passer à gauche de la radio balise et continuer sur le chemin de crête. Couper la D50 et poursuivre jusqu'à Villefranque.

Traverser le haut du village par une petite route en restant sur la crête. En début de descente, en vue du château, tourner à droite et gagner le bas de Villefranque, prendre la route à gauche. Au château « brasseur de bière artisanale et vente de fromage de chèvre ».



Juste avant la voie ferrée s'engager sur le chemin à droite, il conduit à l'entrée de Sombrun. Suivre la D59 à gauche sur 100m, puis tourner à gauche traverser la voie ferrée et la D 935

Office de Tourisme du Canton de MAUBOURGUET
140 Allées Larbanès
65700 MAUBOURGUET ☎05 62 96 39 09

En collaboration avec les randonneurs Maubourguétois
Réalisé et imprimé par nos soins. Ne pas jeter sur la voie publique



LAHITTE TOUPIERE

Topo guide n°2

18 kms
⌚ 4H15

Sur le chemin de Saint Jacques

Départ de la mairie de Maubourguet en direction de Bordeaux par la D935. Franchir le pont sur l'Echez et tournez à gauche, suivre le chemin de Saint Jacques de Compostelle, traverser la D7 et aller tout droit par une piste en terre, sur 1,3 km. Atteindre un bois, à l'entrée du bois à gauche « fontaine Houn de Basch ». 300 m après rejoindre la D943. Possibilité de gagner directement Sombrun en coupant la D943 et en se dirigeant au Nord : circuit de 9km balisage jaune itinéraire n°1. Poursuivre tout droit puis descendre à droite en conservant la même direction.

Couper la D59, puis monter et atteindre Lahitte -Toupière : possibilité de dégustation et achat à la Miellerie. Emprunter la route qui se dirige vers le Nord balisage jaune, passer à gauche de la radio balise et continuer sur le chemin de crête. Couper la D50 et poursuivre jusqu'à Villefranque.

Traverser le haut du village par une petite route en restant sur la crête. En début de descente, en vue du château, tourner à droite et gagner le bas de Villefranque, prendre la route à gauche. Au château « brasseur de bière artisanale et vente de fromage de chèvre ».



Juste avant la voie ferrée s'engager sur le chemin à droite, il conduit à l'entrée de Sombrun. Suivre la D59 à gauche sur 100m, puis tourner à gauche traverser la voie ferrée et la D 935

Office de Tourisme du Canton de MAUBOURGUET
140 Allées Larbanès
65700 MAUBOURGUET ☎05 62 96 39 09

En collaboration avec les randonneurs Maubourguétois
Réalisé et imprimé par nos soins. Ne pas jeter sur la voie publique

